

# TRIBIL

Dalla valle dello Judrio a Varch a Tribil di Sopra e a Ponte Clinaz

Versione per la stampa da <http://www.natisoneinbici.it>

Lunghezza: 17,5 Km

Dislivello: 360 m

Tempo: 1:30 h

Difficoltà: Medio

Sterrato: 80 %

Percorribilità: 

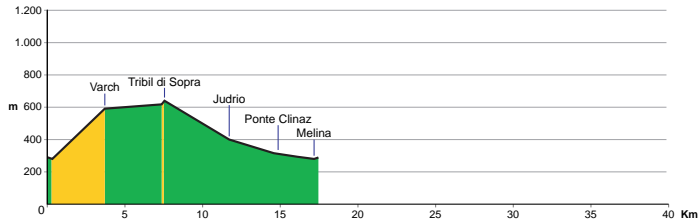
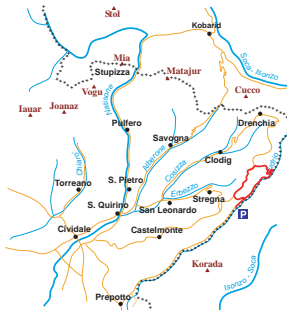
Aggiornamento: 1 settembre 2001

Partenza da: Podclanz

Altitudine: 290 msm

Comune: Prepetto

da Cividale: 22 Km




Podclanz è l'ultimo paese in comune di Prepetto nella valle dello Judrio: dopo inizia il comune di Stregna.


Per arrivarci da Cividale si seguono prima le indicazioni per Prepetto e da qui si prosegue sempre dritti per la bella strada turistica di Podresca lungo il lato destro dello Judrio. Negli ultimi chilometri il fondo è un po' dissestato con qualche tratto bianco.


Anziché salire lungo la rampa a sinistra che porterà le case di Podclanz, si lascia l'auto lungo la strada che continua verso Melina, in uno spiazzo sulla destra prima che inizi una breve discesa.


Km Dir. [Altitudine] Descrizione


0,0  [280] Partenza da Podclanz. Si scende lungo la strada che subito diventa asfaltata.


0,3  [275] Melina. Si prende la strada che inizia a salire a sinistra. Il primo tratto, con fondo in cemento, è tirato, poi, man mano che si sale, la pendenza si attenua. Il fondo è comunque in buone condizioni.


3,0  Sulla sinistra scende una pista forestale fino a Bordon: ha un bel tratto completamente invaso dai rovi. Si continua a salire sulla destra.


3,7  [577] Varch. Si arriva a una sella e la pista arriva alla strada provinciale Castelmonte-Drenchia. Si prende a destra. Il panorama è veramente bello e spazia sulle Alpi e le Prealpi Giulie, con il Matajur e il Monte Nero.


4,6  Incrocio con, a sinistra, la strada che sale da Stregna: si continua dritti.


5,3  A destra sale una strada verso Clinaz: si continua dritti.


6,5  [596] Gnidovizza. Si prosegue sempre dritti.


6,7  Dritti ancora. A sinistra c'è la strada che scende a Polizza.


7,3  [605] Prime case di Tribil di Sopra. Si prende la prima strada che sale a destra e passa vicino al bel lavatoio restaurato di recente. Si incontra un dedalo di vicoli: nel dubbio prendere quello che sale.


7,5  Si arriva di fonte al bar "Alla Rosa dei Venti". Si sale ancora un poco a destra.


7,6  [625] Appena passato il crinale che separa la valle dell'Erbezzo da quello dello Judrio, prendere la stradina che scende sulla sinistra sotto il campo recintato. E' un po' scassata, comunque è ben percorribile.

8,0  Fine del tratto sotto gli alberi. Poco sotto, sulla sinistra, c'è la provinciale. Dritti.


8,1  [595] Subito dopo la rampa che a sinistra porta alla provinciale, inizia il bellissimo tratto di bella pista forestale che prima costeggia il monte Cum e poi scende nella Valle dello Judrio.

11,7  [390] Fondovalle e incrocio con il sentiero naturalistico Clabuzzaro-Ponte Clinaz. A destra. Inizia il divertentissimo tratto di bella pista che costeggia la destra dello Judrio.

13,6  A destra parte la strada, invasa dai rovi, che sale a Gnidovizza.

14,9  [299] Ponte Clinaz. La strada diventa più larga e ampia. Dritti.

17,2  [275] Melina. Ancora dritti.

17,5  [280] Subito dopo la breve rampa si arriva al punto di partenza.

*Nota: parte di questo giro è descritta anche su "Le Valli del Natisone in Mountain Bike" di Brunello Pagavino, itinerario n. 17.*

5112 N  
392 E

# Tribil

Lunghezza: 17,5 Km    Tempo: 1:30 h  
Dislivello: 360 m    Sterrato: 80 %  
Partenza da: Podclanz (Prepotto)

