

PREHOD

Da Merso a Grimacco per Clastra, Prehod e Cernizza

Versione per la stampa da <http://www.natisoneinbici.it>


Lunghezza: 20,9 Km

Dislivello: 450 m

Tempo: 2:00 h

Difficoltà: Medio

Sterrato: 30 %

Percorribilità: 

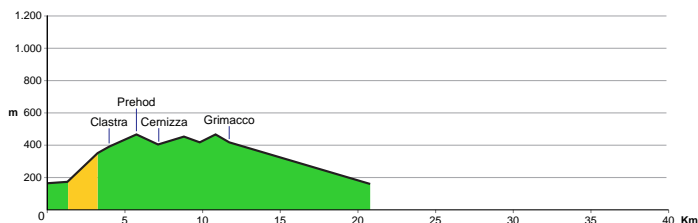
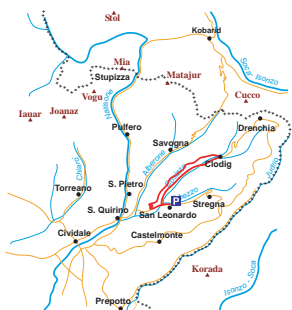
Aggiornamento: 19 luglio 2003

Partenza da: Merso di Sopra

Altitudine: 155 msm

Comune: San Leonardo

da Cividale: 9 Km








Merso di Sopra è alla confluenza dell'Erbezzo nel Cosizza, e le sue case formano un continuo con quelle di Scrutto e di San Leonardo.


Da Cividale si prende la statale per il Confine di Stato. A Ponte San Quirino si prosegue dritti e subito dopo Azzida si svolta a destra. A Scrutto si gira di nuovo a destra in direzione di Stregna.


Subito dopo Scrutto, appena passato il ponte sul Cosizza, sulla destra c'è un ponte sull'Erbezzo: lo si oltrepassa e si può parcheggiare nei pressi degli impianti sportivi.


Km Dir. [Altitudine] Descrizione


- 0,0  [155] Partenza dal parcheggio degli impianti sportivi di Merso. Si passa il ponte sull'Erbezzo.
- 0,1  [155] Appena passato il ponte girare a sinistra
- 0,2  [160] Scrutto: si prosegue dritti lungo la vecchia strada che attraversa il paese.
- 0,7  Incrocio con la provinciale, si svolta a destra.


1,3  [163] Poco prima di Cemur si svolta a destra seguendo le indicazioni per Clastra. Inizia una bella salita.


3,3  [348] Sulla sinistra partono due piste forestali per la cava. Si prosegue dritti. La salita è quasi finita.


4,0  [384] Clastra. Subito dopo la prima casa si prende la rampa in cemento che sale a destra con le indicazioni per il Monte San Martino.


4,2  Subito dopo il cartello con il divieto di transito, alla fine della rampa in cemento, si prende la strada forestale sulla destra che porta, senza, grosse salite, fino a Prehod.


5,8  [460] Prehod. Si prende la strada asfaltata che scende a destra.


6,7  Cernizza. Poco prima del paese, sul tornante, prendere la pista forestale che sale a sinistra. Questo è il tratto più bello del percorso, con panorami a volo d'uccello sulla valle del Cosizza. Il fondo è buono perché la strada è stata sistemata di recente. Non ci sono mai dure salite tranne le ultime centinaia di metri poco prima di Grimacco superiore.


10,7  Grimacco Superiore. Finisce la pista forestale e inizia la discesa sull'asfalto.


11,0  In prossimità del tornante si prende la strada che sale a sinistra. C'è un cartello di divieto d'accesso ma vale solo per le auto.

11,4  Tornante. Si scende a destra (il paesino in alto sulla sinistra è Plataz). Poco dopo si è in mezzo alla case di Grimacco Inferiore e si raggiunge la strada principale scendendo tra ripide viuzze.

11,8  [411] Grimacco Inferiore. Si scende a sinistra lungo la strada principale. E' una bella discesa fino a fondovalle.

13,6  Liessa. Si passa il ponte sul Cosizza e si inizia la discesa lungo la provinciale fino a Scrutto. Si oltrepassano Dolina, Cosizza, Dolegna, Postacco, Crostù e Osgnetto.

20,7  Scrutto. Si gira a destra seguendo le indicazioni per Stregna.

20,8  [155] Appena passato il ponte sul Cosizza si gira a destra e si passa il ponte sull'Erbezzo.

20,9  [155] Arrivo agli impianti sportivi di Merso di Sopra.

Nota: questo giro è descritto anche su "Le Valli del Natisone in Mountain Bike" di Brunello Pagavino, itinerario n. 1.

Prehod

Lunghezza: 20,9 Km Tempo: 2:00 h
Dislivello: 450 m Sterrato: 30 %
Partenza da: Merso di Sopra (San Leonardo)

