

# IESSEGNA

## Dai castagni di Seuzza alle betulle di Planino

Versione per la stampa da <http://www.natisoneinbici.it>

Lunghezza: 21,4 Km

Dislivello: 420 m

Tempo: 2:15 h

Difficoltà: Medio

Sterrato: 50 %

Percorribilità: 

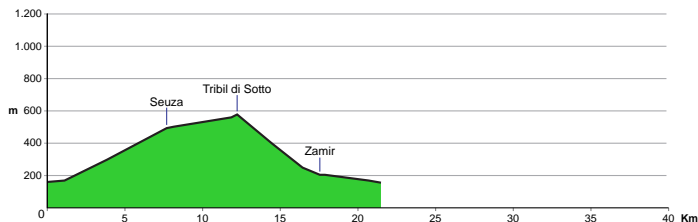
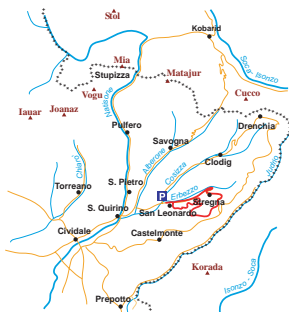
Aggiornamento: 2 dicembre 2000

Partenza da: Merso di Sopra

Altitudine: 155 msm

Comune: San Leonardo

da Cividale: 9 Km



Merso di Sopra è alla confluenza dell'Erbezzo nel Cosizza, e le sue case formano un continuo con quelle di Scrutto e di San Leonardo.

Da Cividale si prende la statale per il Confine di Stato. A Ponte San Quirino si prosegue dritti e subito dopo Azzida si svolta a destra. A Scrutto si gira di nuovo a destra in direzione di Stregna.

Subito dopo Scrutto, appena passato il ponte sul Cosizza, sulla destra c'è un ponte sull'Erbezzo: lo si oltrepassa e si può parcheggiare nei pressi degli impianti sportivi.

*Km Dir. [Altitudine] Descrizione*


0,0  [155] Partenza dal campo sportivo di Merso di Sopra.

0,1 → Passato il ponte sull'Erbezzo si gira a destra.


0,7 → Prendere la strada a destra per San Leonardo.

1,0 ← [168] San Leonardo. In mezzo al paese prendere la strada a sinistra e sempre a sinistra al bivio dove c'è la fontana. Inizia la dura salita con la Chiesetta di San Leonardo sulla destra.

1,6 ← Si incontra la strada principale che sale da San Leonardo. A sinistra. Si continua a salire.


2,3  Sul tornante prendere sulla sinistra la strada bianca con il "solito" cartello di divieto di transito L.R. 15/91. La pista è bella ed è interrotta solo da una piccola frana, superabile con facilità.


3,7 ↑ [300] Si incrocia una pista che scende a Iessegna, poco sotto, di cui si vedono le case. Continuare dritti.


5,1  Continuare percorrendo il tornante a destra. La strada che continua dritta scende a Paciuc. Inizia un bellissimo tratto di salita in un meraviglioso bosco di castagni secolari

7,6 ↑ [490] Fine della salita faticosa. Sulla sinistra c'è una radura con una vecchio fienile. Dritti.

8,1 ← [500] Seuzza. Prendere la strada bianca che sale a sinistra. La strada prima in salita ha poi un bel tratto in discesa per poi salire nuovamente ma mai ripida. Ignorare la varie piste che si diramano a destra e a sinistra.


9,4  In prossimità di un tornante si incontrano due piste: mantenersi sulla destra. Inizia un bellissimo tratto che in breve porta alle radure di Planino in mezzo a bellissime e betulle.


11,8  [560] Si è sotto Tribil di Sotto. Proseguire sulla sinistra.


12,1  [570] Si raggiunge la strada asfaltata. Prendere a sinistra. Inizia la discesa.

13,7 ↑ Incrocio con la strada che viene da destra da Cernetig.

14,4 ↑ [395] Stregna. Proseguire dritti.

15,5  A sinistra c'è la strada che arriva a Zamir passando per Postregna, proseguire lungo la strada principale sulla destra.

16,4  [242] Tornante con a destra la strada per Podgora.

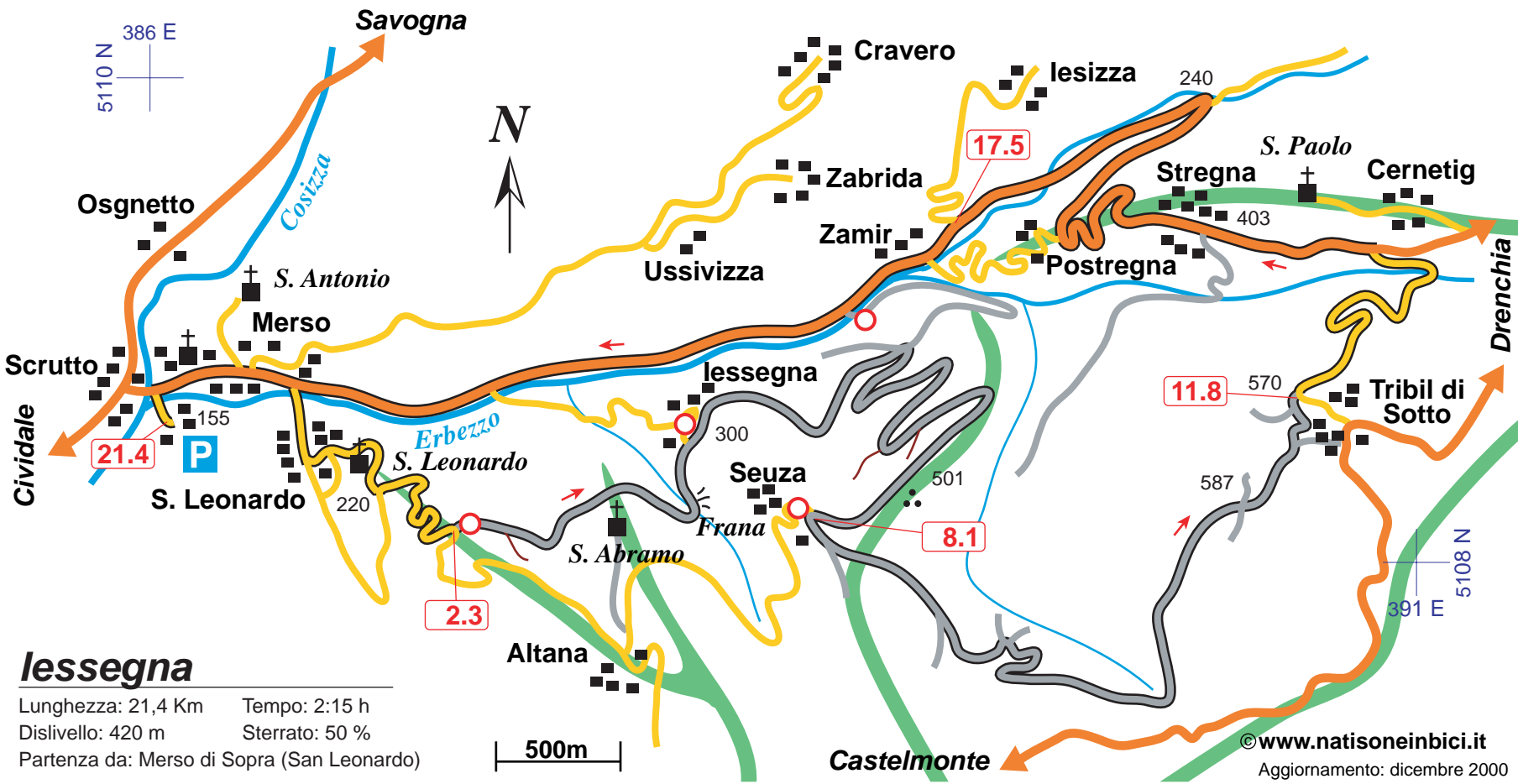
17,5  [207] Stare sulla sinistra. A destra parte la strada per Iesizza.

17,8 ↑ [200] Zamir. Proseguire dritti lungo la strada principale passando il ponte sull'Erbezzo. A sinistra c'è la strada che va a Stregna passando per Postregna.

20,6 ↑ [166] Merso di Sopra. Dritti. A sinistra c'è la strada fatta all'andata.

21,2 ← Merso di Sopra. A sinistra. Passare il ponte.

21,4  [155] Arrivo al campo sportivo.



5110 N  
386 E



# lessegna

Lunghezza: 21,4 Km    Tempo: 2:15 h  
 Dislivello: 420 m    Sterrato: 50 %  
 Partenza da: Merso di Sopra (San Leonardo)

500m

5108 N  
391 E