

GRUDINA

Lungo il vesante sud-ovest del monte Purgessimo

Versione per la stampa da <http://www.natisoneinbici.it>


Lunghezza: 10,8 Km

Dislivello: 360 m

Tempo: 1:15 h

Difficoltà: Facile

Sterrato: 80 %

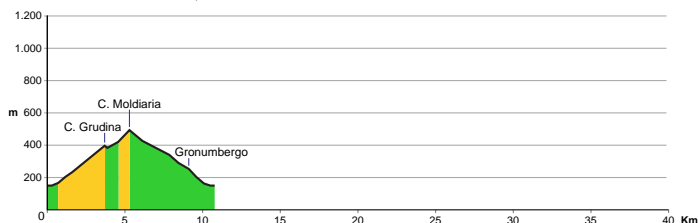
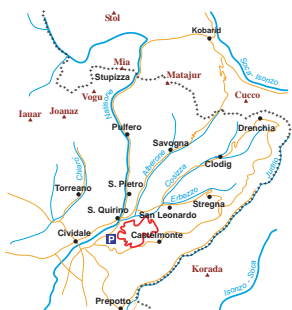
Percorribilità: 

Aggiornamento: 11 maggio 2002

Partenza da: Purgessimo

Altitudine: 150 msm

Comune: Cividale del Friuli
da Cividale: 4,5 Km




Purgessimo è sulla strada che da Cividale raggiunge Ponte San Quirino sulla sponda sinistra del Natisone.

Dalla stazione di Cividale si seguono le indicazioni per Castelmonte. Arrivati a Carraria, prima dell'inizio della salita per Castelmonte, tenersi sulla sinistra seguendo le indicazioni per San Pietro. Dopo circa un Km sulla destra c'è Purgessimo.

Appena entrati in paese seguire le indicazioni "Tennis" sulla destra. Si può parcheggiare nei pressi degli impianti sportivi.

Km Dir. [Altitudine] Descrizione

0,0  [150] Si parte dagli impianti sportivi prendendo la strada che, a destra, si dirige verso la Chiesa di Purgessimo.

0,3 → [155] In prossimità della Chiesa si gira a destra.

0,7 ↑ [165] La strada diventa bianca e inizia a salire. Il fondo è buono.

1,2 → [205] Bivio con fondo in cemento: a destra. La strada che continua dritta è quella che verrà percorsa in discesa.

1,6 ↗ [232] "Risultiva Mascia": bella sorgente dove rifornirsi di acqua fresca. La salita continua alternandosi a qualche breve tratto in piano.

3,7 ↑ [400] A sinistra sale una scorciatoia che arriva al Km 6,1. Sempre dritti.

3,9 ↑ [387] Dopo qualche decina di discesa su una rampa in cemento si arriva alla bella Casa Grudina. Da qui ricomincia la bella, larga salita fino alla strada Cividale-Castelmonte.

4,5 ← [420] Strada asfaltata Cividale-Castelmonte in prossimità di Case Suoc. Si sale a sinistra.

5,3 ← [489] Case Moldiaria. Si lascia la Cividale-Castelmonte e si prende la pista forestale a sinistra che dopo qualche metro inizia a scendere.

6,1 ↑ [425] Da sinistra arriva la scorciatoia per Grudina. Si continua a scendere dritti.

6,2 ↑ [425] Casa con recinto fatto con le traversine. A sinistra continua l'itinerario San Silvestro. Dritti. La bella discesa continua.

7,9 ↑ [335] Si continua a scendere. A destra c'è la pista che in 1,7 Km e 120 metri di dislivello porta alla cima del monte Purgessimo.

8,5 ↙ [290] Tornante con incrocio con la strada che proviene da Cemur (è quella dell'itinerario San Silvestro). Si continua a scendere a sinistra.

9,1 ↖ [249] La strada a sinistra va al castello di Gronumbergo. Mantenersi sulla pista principale.

9,6 ↑ [205] Bivio con fondo in cemento: dritti. La strada sulla sinistra è quella percorsa all'andata.

10,1 ↑ [165] Fine della strada bianca e inizio dell'asfalto. Dritti.

10,5 ← [155] Incrocio. Dare la precedenza e girare a sinistra.

10,8 ← [150] A sinistra, seguendo le indicazioni "Tennis".

10,8 © [150] Arrivo agli impianti sportivi.

Nota: questo giro è descritto anche su <http://digilander.iol.it/furlankid/mountainbike.html#percorsi>, itinerario III Le Antenne, su "Valli del Natisone in mountain bike" di Roberto Russi, itinerario n. 13, su Pagavino, ecc.

San Pietro al Natisone

Grudina

Lunghezza: 10,8 Km

Tempo: 1:15 h

Dislivello: 360 m

Sterrato: 90%

Partenza da: Purgessimo (Cividale)

