

# GRONUMBERGO

## Sù e giù attorno al Monte Purgessimo

Versione per la stampa da <http://www.natisoneinbici.it>

Lunghezza: 15,7 Km

Dislivello: 450 m

Tempo: 1:45 h

Difficoltà: Medio

Sterrato: 90 %

Percorribilità:

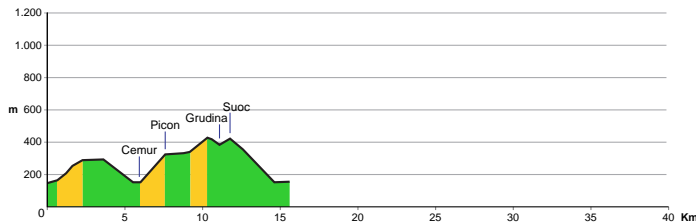
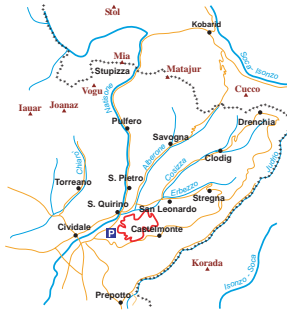
Aggiornamento: 29 marzo 2003

Partenza da: Purgessimo

Altitudine: 150 msm

Comune: Cividale del Friuli

da Cividale: 4,5 Km



Purgessimo è sulla strada che da Cividale raggiunge Ponte San Quirino sulla sponda sinistra del Natisone.

Dalla stazione di Cividale si seguono le indicazioni per Castelmonte. Arrivati a Carraria, prima dell'inizio della salita per Castelmonte, tenersi sulla sinistra seguendo le indicazioni per San Pietro. Dopo circa un Km sulla destra c'è Purgessimo.

Appena entrati in paese seguire le indicazioni "Tennis" sulla destra. Si può parcheggiare nei pressi degli impianti sportivi.

*Km Dir. [Altitudine] Descrizione*

0,0 [151] Si parte dagli impianti sportivi prendendo la strada asfaltata a destra che si dirige verso la Chiesa.

0,3 [155] In prossimità della Chiesa e del bar (chiuso) si gira a destra.

0,7 [165] La strada diventa bianca e inizia a salire.

1,2 [205] Bivio con fondo in cemento: dritti. La a destra sale direttamente a Grudina.

1,7 [250] A sinistra scende la strada che in circa mezzo chilometro arriva ai resti del Castello di Gronumbergo. Si continua a salire mantenendosi sulla destra.

2,3 [290] Tornante. Si abbandona la strada principale che prosegue verso il Monte Purgessimo e si prende la rampa che sale dritta. Inizia un tratto molto panoramico su Azzida e su San Pietro al Natisone. Dopo una breve salita la strada continua in saliscendi.

3,6 [290] Bivio: andare a destra. Si continua, prevalentemente in discesa, in mezzo a un bellissimo bosco. La strada a sinistra scende verso il fiume.

4,8 Altro bivio: scendere a sinistra. La strada a destra arriva direttamente al Km 9,2 del giro. Più avanti stanno disboscando e ci sono altre nuove piste: mantenersi sempre su quella principale.

5,4 Quasi a fondovalle, a destra c'è la strada per la Chiesetta di San Silvestro. Proseguire dritti.

5,5 [152] Da sinistra arriva la pista che partiva al Km 3,6: andare a destra e mantenersi sempre sulla pista principale. Ormai si è a fondovalle e si pedala in piano.

6,0 [152] Cemur. Poco più avanti c'è il ponte sul Cosizza. Si prende la strada bianca che sale a destra. C'è anche una tabella che descrive il sentiero da Cemur a Castelmonte.

6,2 Si continua a salire. Sulla sinistra c'è una bella casetta. Era quella del Maestro Danilo Bledigh, uno che amava profondamente la natura e conosceva ogni particolare di questi posti. "Mandi, Danilo". Si continua a salire su un buon fondo mantenendosi sempre sulla strada principale.

7,4 Dritti. La strada a sinistra si perde nel bosco.

7,7 [325] Si è praticamente a Picon, ancora nascosto dalla vegetazione: si abbandona la strada principale e si prende la pista che scende a destra. Poco dopo si vedono sulla sinistra le belle case di Picon, e di fronte in alto, Castelmonte. Dopo un primo tratto di discesa la pista curva a ovest e inizia a salire.

8,8 [330] Bivio: si sale a sinistra. La pista a destra scende a San Silvestro e arriva al Km 5,4 di questo giro.

9,2 [340] Altro bivio: si continua a salire a sinistra. La pista a destra è quella incontrata al Km 4,8. La pista sale bene lungo le pendici del monte Suic, ma non ci sono strappi.

10,3 [420] Si arriva ai prati e alla strada che dal Monte Purgessimo va verso Castelmonte. Si prende a sinistra.

10,4 [425] Subito dopo la casa con il recinto fatto con le traversine, prendere la pista che scende a destra nel bosco.

10,6 [415] Bivio, con strada non segnata sulla carta Tabacco. Stare in alto sulla sinistra: sembra un sentiero ma migliora subito dopo: dopo un breve tratto un po' sconnesso, si allarga e scende più agevolmente. La strada che scende a destra si ferma poco dopo.

10,9 [400] Si arriva alla strada che partiva al Km 1,2: a sinistra. Il fondo è buono.

11,1 [387] Casa Grudina, si prosegue dritti, salendo su una larga pista in mezzo al bosco, verso la strada Cividale-Castelmonte.

11,8 [420] Case Suoc. Si arriva alla strada asfaltata Cividale-Castelmonte. Si scende a destra. Dopo un primo tornante c'è un bel pezzo di discesa.

12,6 [360] Subito dopo la Cappella IX della via Crucis, in prossimità dei bunkers abbandonati e della cima del Guardie, si prende la pista forestale che scende a destra verso la bonifica di Purgessimo. Ci sono alcune diramazioni a destra e a sinistra, ma si continua a scendere mantenendosi sulla pista principale.

14,6 [153] Fondovalle: si prende la bella strada bianca a sinistra e si prosegue in direzione di Purgessimo. Alle prime case la strada curva a destra.

15,6 [152] Si arriva alla strada asfaltata: a destra.

15,7 [151] Dopo pochi metri si gira di nuovo a destra e si arriva agli impianti sportivi.

*Nota: molti tratti di questo giro sono descritti sui vari libri citati nella bibliografia.*

# Gronumbergo

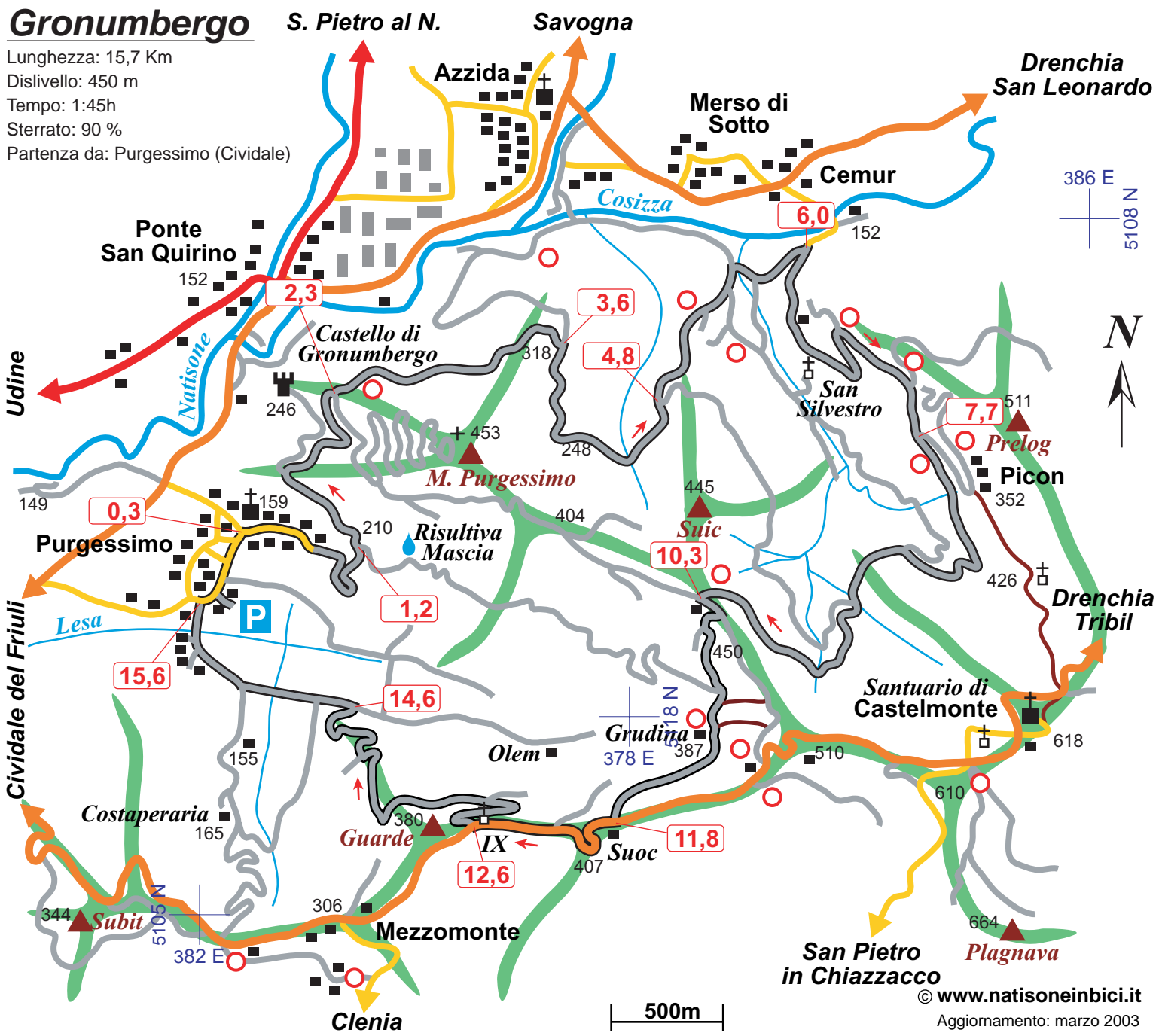
Lunghezza: 15,7 Km

Dislivello: 450 m

Tempo: 1:45h

Sterrato: 90 %

Partenza da: Purgessimo (Cividale)



386 E  
5108 N



500m

© www.natisoneinbici.it

Aggiornamento: marzo 2003