

CLINAZ

Da Melina a Varch a Gnidovizza e rientro per Ponte Clinaz

Versione per la stampa da <http://www.natisoneinbici.it>

Lunghezza: 13,5 Km

Dislivello: 325 m

Tempo: 1:30 h

Difficoltà: Medio

Sterrato: 80 %

Percorribilità: 

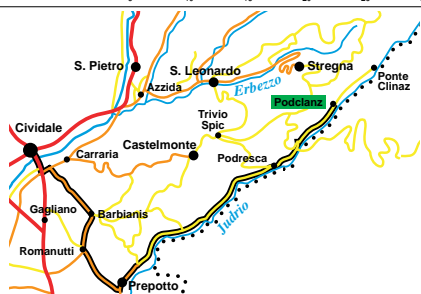
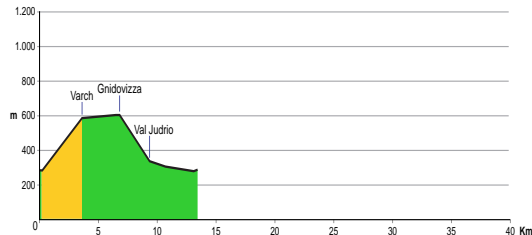
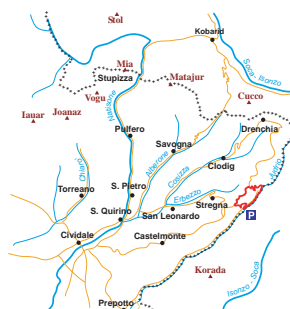
Aggiornamento: 3 maggio 2003

Partenza da: Podclanz

Altitudine: 290 msm

Comune: Prepotto

da Cividale: 22 Km




Podclanz è l'ultimo paese in comune di Prepotto nella valle dello Judrio: dopo inizia il comune di Stregna.


Per arrivarci da Cividale si seguono prima le indicazioni per Prepotto e da qui si prosegue sempre dritti per la bella strada turistica di Podresca lungo il lato destro dello Judrio. Negli ultimi chilometri il fondo è un po' dissestato con qualche tratto bianco.


Anziché salire lungo la rampa a sinistra che porterà le case di Podclanz, si lascia l'auto lungo la strada che continua verso Melina, in uno spiazzo sulla destra prima che inizi una breve discesa.


Km Dir. [Altitudine] Descrizione


0,0  [280] Podclanz. Si parte scendendo lungo la strada che subito diventa asfaltata.

0,3  [275] Melina. Si prende la strada che inizia a salire a sinistra. Il primo tratto, con fondo in cemento, è tirato, poi, man mano che si sale, la pendenza si attenua. Il fondo è comunque in buone condizioni.


3,0  Sulla sinistra scende una pista forestale fino a Bordon: ha un bel tratto completamente invaso dai rovi. Si continua a salire sulla destra.


3,7  [577] Varch. Si arriva a una sella e la pista arriva alla strada provinciale Castelmonte-Drenchia. Si prende a destra. Il panorama è veramente bello e spazia sulle Alpi e le Prealpi Giulie, con il Matajur e il Monte Nero.


4,6  Incrocio con, a sinistra, la strada che sale da Stregna: si continua dritti.


5,3  A destra sale una strada verso Clinaz: si continua dritti.

6,5  [596] Gnidovizza. Si sale a destra verso il paese e lo si attraversa.

6,8  [590] Quasi in fondo a Gnidovizza, quando la strada asfaltata svolta a destra, si prende la strada bianca a sinistra in prossimità di una grande vasca con una fontana. Si inizia la discesa verso lo Judrio.

9,4  [330] Fondovalle e la bellissima pista "Clabuzzaro-Ponte Clinaz" che ha un buon fondo e segue sulla destra lo Judrio. In questo tratto in leggera discesa si può correre bene e ci si può divertire molto.

10,7  [299] Ponte Clinaz. Bella fontana sulla destra. Finisce la pista e inizia la strada, che però ha qualche lungo tratto con fondo bianco. La discesa continua.

13,2  [275] Melina. Si prosegue dritti. La strada sale leggermente.

13,5  [280] Arrivo a Podclanz.

Clinaz

Lunghezza: 13,5 Km Tempo: 1:30 h
Dislivello: 325 m Sterrato: 80 %
Partenza da: Podclanz (Prepotto)

