

CLABUZZARO

Il sentiero Naturalistico Clabuzzaro-Ponte Clinaz

Versione per la stampa da <http://www.natisoneinbici.it>

Lunghezza: 29,3 Km

Dislivello: 550 m

Tempo: 2:45 h

Difficoltà: Medio

Sterrato: 75 %

Percorribilità: 

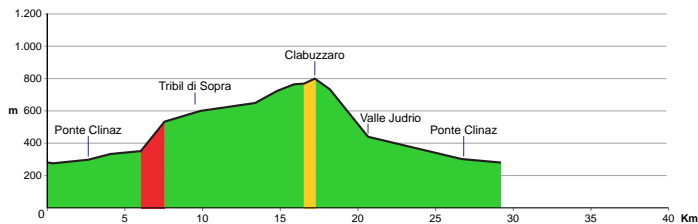
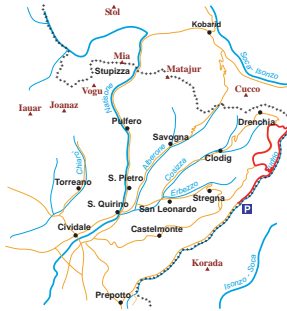
Aggiornamento: 28 luglio 2001

Partenza da: Podclanz

Altitudine: 290 msm

Comune: Prepetto

da Cividale: 22 Km




Podclanz è l'ultimo paese in comune di Prepetto nella valle dello Judrio: dopo inizia il comune di Stregna.


Per arrivarci da Cividale si seguono prima le indicazioni per Prepetto e da qui si prosegue sempre dritti per la bella strada turistica di Podresca lungo il lato destro dello Judrio. Negli ultimi chilometri il fondo è un po' dissestato con qualche tratto bianco.



Anziché salire lungo la rampa a sinistra che porterà le case di Podclanz, si lascia l'auto lungo la strada che continua verso Melina, in uno spiazzo sulla destra prima che inizi una breve discesa.



Km Dir. [Altitudine] Descrizione



0,0  [280] Partenza da Podclanz seguendo la strada bianca per Ponte Clinaz. All'inizio c'è una breve discesa.



0,3  [275] Melina. A sinistra una pista forestale sale a Varch. Si prosegue dritti sulla strada di fondovalle.



2,6  [299] Ponte Clinaz con il vecchio ponte ormai invaso dai rovi. Poco prima dell'inizio della pista forestale, sulla sinistra c'è una fonte d'acqua. Si prende la pista che sale dolcemente a sinistra: è il sentiero naturalistico che porta a Clabuzzaro.



3,4   A sinistra c'è una pista che però si perde nel bosco. Continuare dritti sulla pista di fondovalle.



4,0   [330] A sinistra parte la pista per Gnidovizza. Si potrebbe prendere ma è completamente invasa dai rovi. Ancora dritti.



4,2   Dopo il ponticello continuare lungo la strada di fondovalle che curva a destra.



6,0   [350] Si lascia la pista per Clabuzzaro e si prende la bella strada bianca che inizia a salire sulla sinistra. Il fondo è ottimo e la pendenza non è mai eccessiva.



7,5   [530] A sinistra scende un largo sentiero. Si continua a salire a destra. La salita si fa meno faticosa e dopo un paio di curve si continua quasi in piano e con qualche piccola discesa. Si costeggia il versante sud del Monte Cum fin quasi a Tribil di Sopra.



9,8   [600] Fine della pista. Si prende la brevissima rampa che scende a destra.



9,8   [595] Scesi i 30 metri di rampa si trova la strada asfaltata che da Castelmonte va a Drenchia: a destra.



10,0   A sinistra una strada scende a Clodig. Sempre dritti lungo la strada asfaltata in leggera salita.



13,0   A sinistra una strada scende a Clodig. Si prosegue dritti. I panorami di questo tratto sono veramente ampi, con il Matajur che domina di fronte.



13,4   [648] Rucchin e bivio per Malinsche. Dritti ancora lungo la strada principale.



13,7   Scale con, sulla sinistra, la strada che porta a Zavart. Ancora dritti.



14,8   [722] Si passa lungo San Volfango con la sua osteria e la Chiesa che domina dal crinale soprastante.



15,8   [765] Prapotnizza. Dopo una curva a destra la strada inizia a scendere.



16,5   [760] Bivio in prossimità della Caserma della Finanza. Prendere la strada a destra che sale a Clabuzzaro.

17,0   Clabuzzaro. Tenersi sempre sulla destra, lungo la strada che costeggia a sud il paese.



17,2   [802] In fondo al paese prendere la strada bianca che scende sulla destra, contrassegnata dal solito divieto di transito "L.R. 15/91". Inizia il sentiero naturalistico "Clabuzzaro-Ponte Clinaz" e la discesa per la valle dello Judrio. Questa pista è stata sistemata di recente ed è in buone condizioni.



18,2   [730] Bivio: scendere a sinistra anche se la strada a destra sembra più invitante. La discesa si fa più ripida ma comunque mai troppo impegnativa. Dopo non molto si raggiunge il fondovalle e inizia il tratto più divertente del percorso.

20,6   [440] Canello per il bestiame: si può passare tranquillamente, ricordando di chiuderselo alle spalle.

21,0   Altro cancello. Ricordarsi di chiudere anche questo. La pista continua in discesa seguendo il corso dello Judrio.

21,8   A destra sale la pista per Scale. Sempre dritti.

23,3   A destra sale la pista per Tribil fatta all'andata. Dritti ancora.

26,6   [299] Ponte Clinaz. Ancora dritti.

29,3   [280] Arrivo a Podclanz.

Nota: parte di questo giro è descritta anche su "Le Valli del Natisone in Mountain Bike" di Brunello Pagavino, itinerari n. 11 e 17 e su "Friuli-Venezia Giulia in MTB 2" di R. Russi, itinerario n.23.

Clabuzzaro

Lunghezza: 29,3 Km Tempo: 2:45 h
Dislivello: 550 m Sterrato: 75 %
Partenza da: Podclanz (Prepotto)

