

CISGNE

Da Dolegna a Clodig passando per Cisgne e Cravero.

Versione per la stampa da <http://www.natisoneinbici.it>

Lunghezza: 16,0 Km

Dislivello: 390 m

Tempo: 1:45 h

Difficoltà: Medio

Sterrato: 70 %

Percorribilità: 

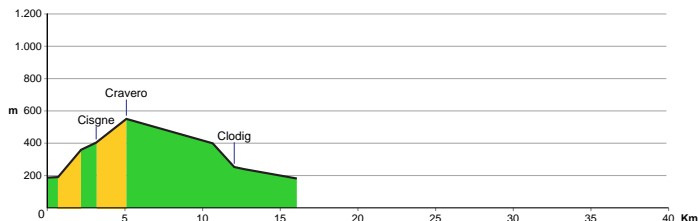
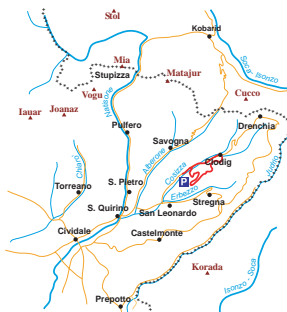
Aggiornamento: 12 maggio 2001

Partenza da: Dolegna

Altitudine: 185 msm

Comune: San Leonardo

da Cividale: 12 Km




Dolegna, da non confondere con Dolegna del Collio, è un paesino del fondovalle del Cosizza.


Per arrivarci, si prende la statale 54 che da Cividale va verso il confine con la Slovenia, e, una volta passato il Natisone a Ponte San Quirino, si continua dritti anziché curvare a sinistra lungo la strada principale. Ad Azzida si sta sulla destra e al primo incrocio si svolta sempre a destra in direzione di Scrutto e San Leonardo. Si passa per Merso e una volta arrivati a Scrutto si continua dritti in direzione di Drenchia. Si passa Osgnetto, Crostù, Postacco e in breve si è a Dolegna.


Si può lasciare l'auto in fondo al paese, sulla destra, all'inizio di una strada bianca di fianco al fiume.

Km Dir. [Altitudine] Descrizione


0,0  [185] Dolegna: si parte in direzione di Clodig, lungo la strada asfaltata

0,6 → [195] Cosizza. Si prende il ponte a destra, oltrepassato il quale si svolta subito a sinistra e si inizia subito a salire con un tornante. Questo pezzo di strada è ben tenuto, e, sebbene ripido, si percorre agevolmente, eccettuati alcuni brevi tratti dove il fondo è costituito da grossi sassi arrotondati annegati nel cemento.

2,1  [360] Bivio con la strada che a sinistra porta a Merso. Si prosegue a sinistra. La strada torna nuovamente libera e continua a salire fino sopra Cravero.

3,1  [405] In prossimità di una curva a sinistra, sulla destra parte un sentierino che porta, in poche decine di metri, a Cisgne, un paesino ormai diroccato con le case pericolanti invase dalla vegetazione. Si prosegue tendendosi sempre sulla pista forestale.


5,0 ← [550] Bel pianoro sopra Cravero, si prosegue a sinistra su una bellissima strada che, mantenendosi in quota o scendendo leggermente ci porta sopra Clodig. Man mano che si prosegue però, il fondo peggiora e, quando inizia la discesa verso Clodig, è decisamente dissestato.

10,6  [400] Arriva da destra la strada che proviene dal Monte Santa Maria Maddalena: tenersi a sinistra, la strada scende ripida con fondo sconnesso.

12,0 ← [255] Fondovalle nei pressi di una casa isolata, a destra, si passa un piccolo guado e in brevissimo si è sulla strada asfaltata.

12,2 ← [250] Clodig. Si passa il ponte sul Cosizza e si gira a sinistra.

12,7 ← [240] Liessa. Si passa di nuovo il fiume in direzione di Cividale. La strada asfaltata corre di fianco al fiume in leggera discesa.

16,0  [185] Dolegna.

Nota: questo giro è descritto anche su "Le Valli del Natisone in Mountain Bike" di Brunello Pagavino, itinerario n. 3.

Cisgne

Lunghezza: 16,0 Km Tempo: 1:45 h
Dislivello: 390 m Sterrato: 70 %
Partenza da: Dolegna (Grimacco)

634
▲
S. Egidio

683
▲
Gric

