

BRIZZA

Cedron, Brizza, la Forra del Rieka, Cepletischis, Masseris, Stermizza

Versione per la stampa da <http://www.natisoneinbici.it>

Lunghezza: 25,7 Km

Dislivello: 850 m

Tempo: 2:45 h

Difficoltà: Impegnativo

Sterrato: 50 %

Percorribilità: 

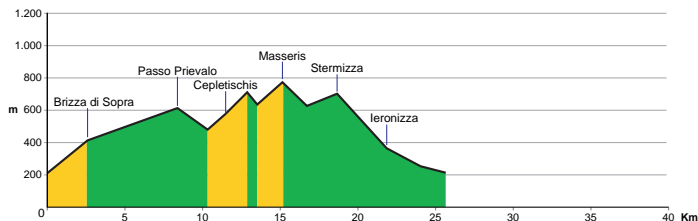
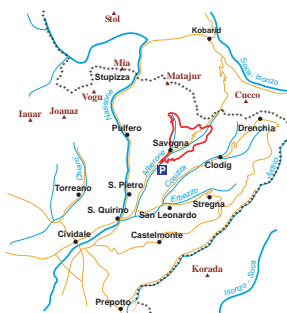
Aggiornamento: 21 ottobre 2000

Partenza da: Cedron

Altitudine: 205 msm

Comune: Savogna

da Cividale: 11 Km



Cedron, nella valle dell'Alberone, è il paese prima di Savogna.

Da Cividale si prende la statale per il Confine di Stato. A Ponte San Quirino si prosegue dritti e così pure ad Azzida. Si oltrepassano Clenia e Cocevaro e in breve si arriva a Cedron.

Si può lasciare l'auto nei pressi dell'osteria "All'Alberone": o nel parcheggio dell'osteria stessa, sulla sinistra, oppure sullo slargo sotto gli abeti sulla destra della strada, di fianco al fiume.

Km Dir. [Altitudine] Descrizione

0,0 ➡ [205] Cedron. Partenza in direzione di Savogna. Dopo 50 metri c'è un ponte sulla destra con le indicazioni per Brizza: seguirle. Inizia una bella salita.

2,6 ↙ [405] Brizza di Sopra. Pochi metri prima del cartello del paese, prendere la pista forestale con fondo in cemento sulla sinistra. Dopo il primo tratto diventa bianca: la si percorrerà fino a incontrare la strada Clodig-Cepletischis.

5,5 ↑ Frana. Bisogna scendere dalla bici e percorrere una ventina di metri a piedi. Poco dopo c'è un'altra frana, ma su questa si può passare senza scendere dalla sella.

8,4 ← [600] Passo Prievalo e strada asfaltata Clodig-Cepletischis: inizia una bella discesa nel bosco.

10,3 ↑ [469] Ponte sul Rieka. Molto singolare la forra: merita una sosta. Dopo la strada è in salita.

11,2 ← Strada Cepletischis-Livek. A sinistra.

11,5 → [568] Piazza principale di Cepletischis con la Chiesa. Prendere "Via dei Bersaglieri" che sale a destra (c'è anche una tabella C.A.I. con le indicazioni per la Casera Tamarsca e il Matajur. La via si snoda in mezzo alle case. Alla fine del paese prendere a sinistra e passare un ponticello su un rio con delle cascatelle. Subito dopo si incontra il divieto di transito "L. 15/91" e la strada inizia a salire su fondo erboso.

12,9 ← [700] Bivio. Prendere la strada che scende a sinistra.

13,5 → [624] Si incontra la strada provinciale che sale al Matajur. A destra. Questo è il tratto meno divertente del giro.

15,2 ← [760] Masseris. All'inizio del paese prendere la strada che scende a sinistra con indicazioni "Iellina" e Dus".

16,7 ↘ [614] Poco dopo un tornante c'è una pista forestale che scende sulla destra. Prenderla. Inizia un tratto con dei saliscendi in mezzo al bosco.

18,7 ← [691] Stermizza. Si incontra la strada asfaltata. Scendere sulla sinistra.

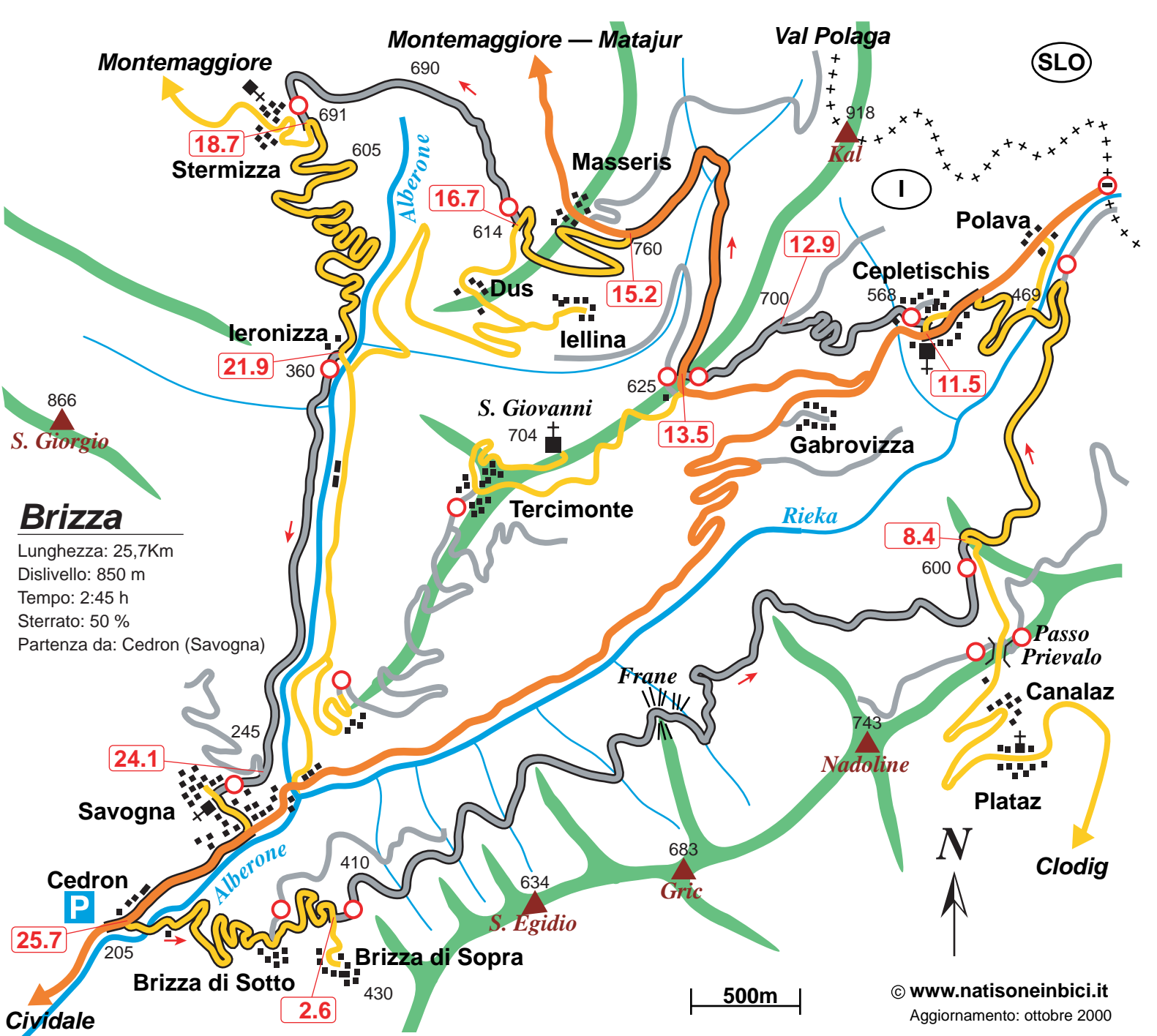
21,9 ↗ [360] Ieronizza. Prima del ponte prendere la pista forestale sulla destra. (Volendo si può proseguire anche dritti: c'è una fantastica discesa in rettilineo, con un buon asfalto, fino a Savogna).

24,1 ↖ [245] Si incontra una strada bianca. Scendere a sinistra. Subito dopo la curva le prime case.

24,4 ↑ Savogna. Si trova la strada asfaltata.

24,8 → Incrocio con la provinciale: a destra.

25,7 © [205] Cedron. Fine del giro.



Brizza

Lunghezza: 25,7Km
 Dislivello: 850 m
 Tempo: 2:45 h
 Sterrato: 50 %
 Partenza da: Cedron (Savogna)

18.7

16.7

15.2

12.9

21.9

13.5

11.5

8.4

24.1

25.7

2.6