

# BORDON

Dallo Judrio alle Chiesette di S. Nicolò e S. Antonio

Versione per la stampa da <http://www.natisoneinbici.it>

Lunghezza: 23,3 Km

Dislivello: 520 m

Tempo: 2:30 h

Difficoltà: Medio

Sterrato: 38 %

Percorribilità: 

Dal Km 7,9 circa 1 Km di rovi

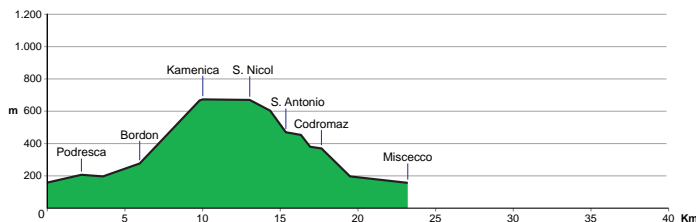
Aggiornamento: 5 ottobre 2002

Partenza da: Miscecco

Altitudine: 160 msm

Comune: Prepotto

da Cividale: 16 Km





Miscecco si trova lungo la strada turistica che da Prepotto va verso Podresca. Fino a pochi anni fa c'era anche un valico per la Slovenia, adesso c'è solo la caserma della Guardia di Finanza


Per arrivarci da Cividale si seguono prima le indicazioni per Prepotto e da qui si prosegue sempre dritti per la bella strada turistica di Podresca lungo il lato destro dello Judrio.

Proprio in corrispondenza del vecchio ponte c'è uno slargo sulla destra dove si può parcheggiare. In alternativa si può lasciare l'auto nei pressi della caserma della guardia di Finanza sulla sinistra.


Km Dir. [Altitudine] Descrizione


0  [160] Si parte risalendo lo Judrio in direzione di Ponte Clinaz lungo la strada asfaltata.


2,2  [205] Podresca. Passato il paese a sinistra una strada sale verso Oborza. Si prosegue dritti.


3,6  [200] Un'altra strada sale a sinistra verso Codromaz: verrà percorsa in discesa. Dritti ancora.


3,7  Molino Vecchio. Sempre dritti.


3,9  Bivio: si sale mantenendosi sulla sinistra. La strada a destra va verso il valico di seconda categoria di Molino Vecchio/Britof.


4,7  Prendere la strada asfaltata che sale a sinistra verso Ciubiz. La salita diventa più impegnativa.

5,2  A sinistra la strada prosegue per Ciubiz. Continuare dritti verso Bordon.


5,8  Bordon: passare il paese.


6,0  [280] Poco dopo il paese prendere la strada che sale ripida a sinistra. I primi 100 metri sono asfaltati, poi la strada diventa bianca, ma con un buon fondo.


6,4  Tornante con una ripida pista che sale dritta. A destra. Man mano che si continua a salire il fondo peggiora.


7,9  Inizia un tratto con una fitta vegetazione e rovi che coprono quasi completamente la strada. Il fondo non è dei migliori. La strada è comunque transitabile, magari scendendo ogni tanto dalla bici. Dopo qualche centinaio di metri ci sono delle rampe in cemento e la strada migliora rapidamente.


8,9  Bivio con un'altra strada bianca: stare a destra.


9,8  [660] Dopo un bel tratto non troppo ripido si arriva alla strada asfaltata che da Castelmonte va a Drenchia: a destra.


10,0  [668] Dopo 200 metri prendere la stradina che sale a sinistra su un bel pianoro dove c'è un monumento all'Arengo della Benecija. Il panorama è bellissimo con il Matajur di fronte e la chiesa con il doppio campanile di Lig alle spalle. Si continua il giro tornando da dove si è venuti, e proseguendo in direzione di Castelmonte.


11,1  A sinistra scende la strada per Codromaz. Si prosegue dritti lungo il crinale sempre lungo la strada asfaltata.


12,9  A sinistra c'è una pista forestale. Si prosegue dritti per ancora una paio di centinaia di metri passando davanti alla Chiesetta di S. Nicolò.


13,1  [670] Si sale a sinistra, per la strada bianca, verso la Chiesetta di San Nicolò.


13,2  In fondo al piazzale di ghiaia, sulla destra, prendere la larga pista che scende verso i prati.


13,3  Ci sono alcune piste sulla sinistra: mantenersi sempre a destra sulla strada forestale principale.


13,7  A sinistra una pista forestale scassatissima e con parecchi rovi scende a Codromaz: meglio evitarla e continuare a scendere a destra lungo la bella strada che, tra prati e boschi, scende decisa verso Oborza. Il fondo è molto buono la discesa divertente.


14,4  [600] Tornante in prossimità di una casa, a destra. La discesa continua ripida.

15,4  [470] Poco prima della Chiesta S. Antonio prendere la strada forestale a sinistra. Inizia bel tratto di saliscendi. Il fondo è abbastanza buono.

16,4  [450] "Fontana Fredda di Cecchinell". Un po' trascurata, ma l'acqua è ottima. Si continua a scendere stando sempre sulla pista principale.

17  [380] Cecchinell. Ormai ci vengono solo le capre. Si prosegue dritti verso Codromaz.

17,7  [370] Dopo una breve salitina si arriva alla strada asfaltata a Codromaz, proprio davanti alla Chiesa. Andare a destra: inizia la lunga discesa verso il fondovalle.

19,6  [200] Fondovalle: si prende a destra la strada percorsa all'andata.

23,3  [160] Arrivo a Miscecco.

*Nota: parte di questo giro è descritta, in senso inverso, anche su "Le Valli del Natisone in Mountain Bike" di Brunello Pagavino, itinerario n. 14.*

# Bordon

Lunghezza: 23,3 Km    Tempo: 2:30 h  
Dislivello: 520 m    Sterrato: 38 %  
Partenza da: Miscecco (Prepotto)

